

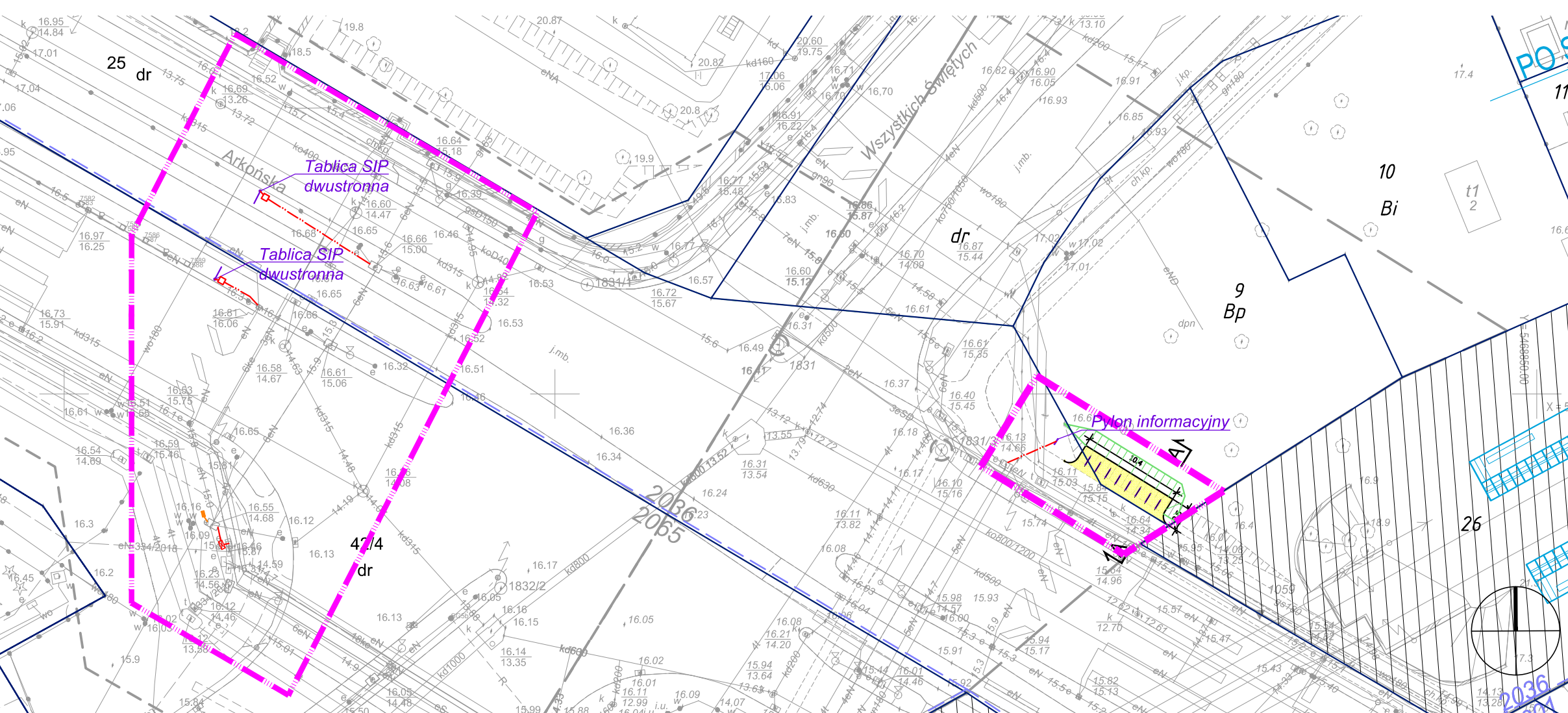
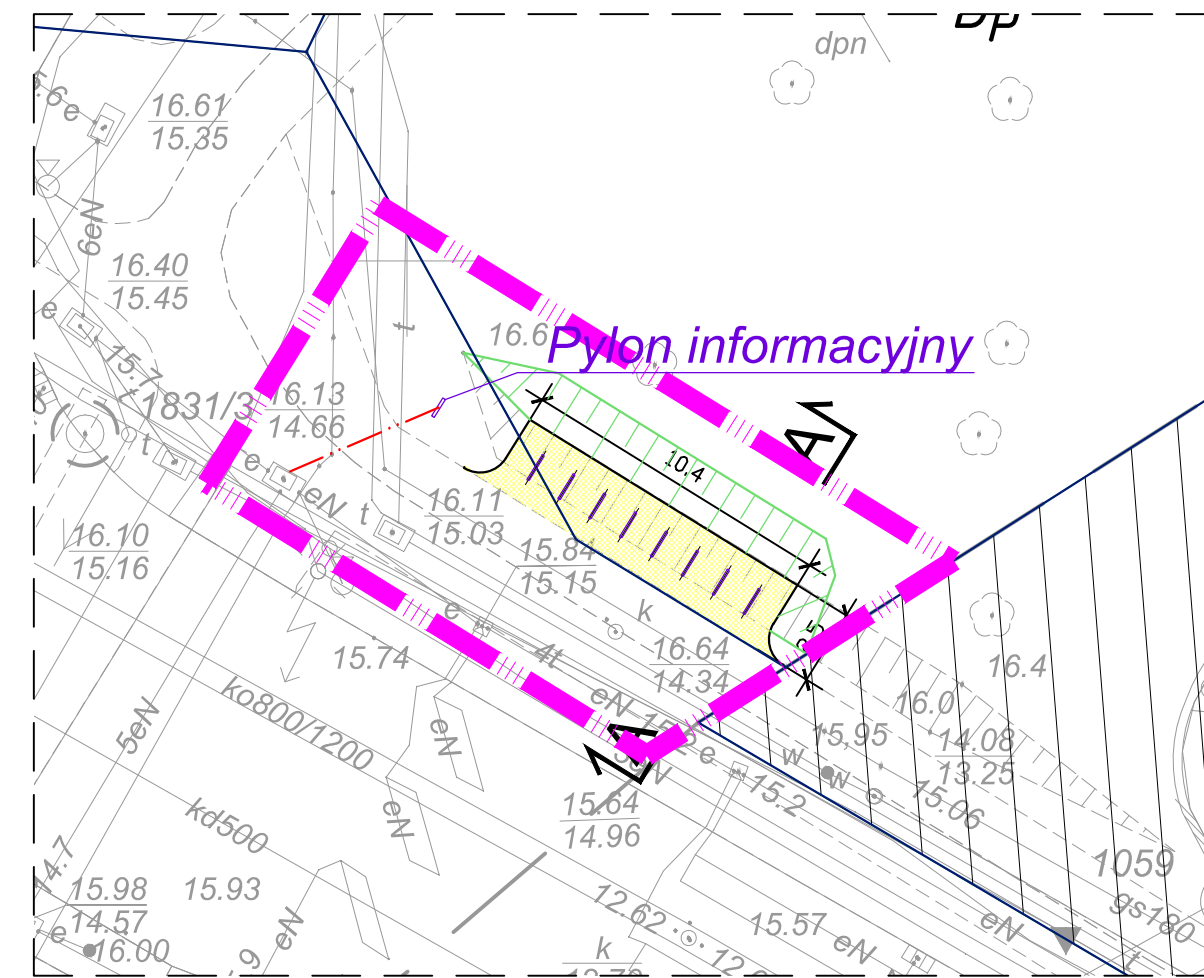
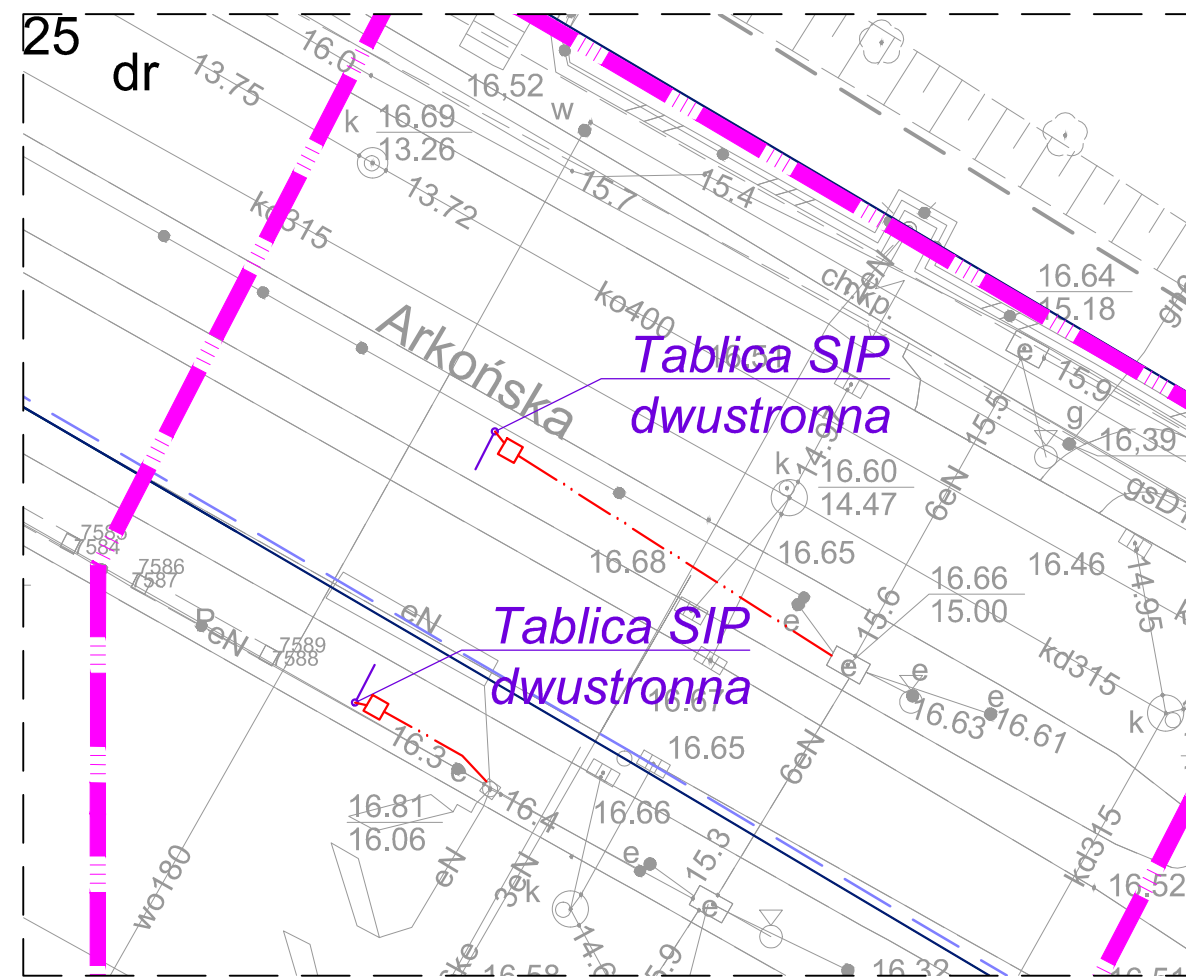
# Projekt zagospodarowania terenu

Przystanek Szczecin Niemierzyn (Arkońska)

skala 1:500

## LEGENDA

- ZAKRES INWESTYCJI
- TEREN KOLEJOWY ZAMKNIĘTY
- PROJ. OBRZEŻE BETONOWE - CHODNIK
- PROJ. CHODNIKI Z PŁYT BETONOWYCH
- PROJ. KANALIZACJA KABLOWA NN
- PROJ. STUDNIA KABLOWA TYPU SK-1
- PROJ. ZŁĄCZA ELEKTROENERGETYCZNE
- PROJ. KANALIZACJA TELEKOMUNIKACYJNA
- PROJ. SZAFKA TELEKOMUNIKACYJNA
- PROJ. STOJAKI ROWEROWE (nr katalogowy ST2)
- PROJ. TABLICA SIP
- PROJ. PYLON INFORMACYJNY
- GRANICE I NUMERY DZIAŁEK
- PRZYSTANEK KOLEJOWY WG ODREBNEGO OPRACOWANIA



Poświadczam za zgodność z oryginałem mapy do celów projektowych:

mgr inż. arch. Sławomir Bryczkowski

Rozwiązania zawarte w niniejszym opracowaniu podlegają ochronie prawa autorskiego i mogą być powielane oraz udostępniane osobom trzecim jedynie przez Zamawiającego w zakresie określonym w umowie o przeniesienie praw autorskich lub na podstawie pisemnego zezwolenia w/w Biura z zastrzeżeniem wszelkich skutków prawnych.

**Zadanie:**  
BUDOWA WĘZŁÓW PRZESIADKOWYCH wraz z urządzeniami związanymi z integracją transportu na liniach kolejowych 273, 351, 401 i 406 w ramach Projektu Budowy Szczecińskiej Kolei Metropolitalnej z wykorzystaniem istniejących odcinków linii kolejowych nr 406, 273, 351

Nazwa opracowania:  
**PROJEKT ZAGOSPODAROWANIA TERENU**

Nazwa rysunku:  
**PRZYSTANEK SZCZECIN NIEMIERZYN (ARKOŃSKA) PROJEKT ZAGOSPODAROWANIA TERENU**

Stadium opracowania: **PROJEKT BUDOWLANY**  
Data: 05.2020 Skala: 1:500  
Umowa nr: 1/10/SKM/SSOM/2018 Poz: 0463/07/PB1

Projektanci:		Sprawdzający:		Opracowanie:	
mgr inż. arch. Sławomir Bryczkowski	spec. upr. nr PO/KK/121/06	mgr inż. Zbigniew Mysza	spec. upr. nr POM/0080/POOD/09	mgr inż. arch. Sławomir Bryczkowski	spec. upr. nr PO/KK/121/06
mgr inż. Krzysztof Kucner	spec. upr. nr POM/0189/PODE/14	mgr inż. Patryk Dominik	spec. upr. nr ZAP/91/0016/10	mgr inż. arch. Anna Smółko	spec. upr. nr 376/94/OL
mgr inż. Anna Smółko	spec. upr. nr 376/94/OL	inż. Wiesław Gadziński	spec. upr. nr 2565/04/86	mgr inż. Paweł Chamski	spec. upr. nr POM/0182/PODE/14
mgr inż. Paweł Chamski	spec. upr. nr POM/0182/PODE/14	mgr inż. Paweł Markowski	spec. upr. nr ZAP/91/0199/10	mgr inż. Bartosz Labuhn	spec. upr. nr -
mgr inż. Bartosz Labuhn	spec. upr. nr -	mgr inż. arch. Maciej Sas	spec. upr. nr -		

KARTA REJESTRACYJNA CYFROWEJ KOPII MAPY DO CELÓW PROJEKTOWYCH

OBIEKT: Szczecin, dz.1/1,1/6,2,3/1,3/2,4,9,10,19/8,25,42/3,42/4,19/9,19/20,19/26.

Jednostka ewidencyjna: M. Szczecin 326201\_1  
Obręb: Śródmieście 1, 326201\_1.1001 dz.1/1,1/6,2,3/1,3/2,4  
Obręb: Pogodno 36 326201\_1.2036 dz.9,10,19/8,25  
Obręb: Pogodno 65 326201\_1.2065 dz.42/3,42/4  
Obręb: Pogodno 138 326201\_1.2138 dz.19/9,19/20,19/26  
Woj.: zachodniopomorskie 32

mgr inż. Piotr Sieczkiewicz  
ul. Chopina 49a/4  
71-450 Szczecin  
tel. 601 377 627  
(Jednostka wykonawstwa geodezyjnego.)

SKALA 1:500  
Układ współrzędnych: państwowy 2000/15  
Poziom odniesienia wysokości: Amsterdam

Kierownik roboty: *Siecia*  
Piotr Sieczkiewicz upr. nr 19692 (1,4)  
(imię, nazwisko, nr i zakres uprawnień)

Wykonano metodą: a) rastrowo b) wektorowo  
Nazwa pliku: *MODGK.354.581.2019.dxf*  
Wielkość pliku: *26681635* data: *21.10.2019*

Wykonano w ramach pracy geodezyjnej: MODGK.354.3291.2019  
Zgłoszonej w MODGIK w Szczecinie

W zakresie opracowania znajdują się punkty osnowy geodezyjnej nr: 1831/1, 1831/2, 1831  
podlegające ochronie na podst. art. 15, art. 48 ust.1 pkt 3 ustawy Prawo geodezyjne i kartograficzne

Aktualność mapy  
1. Wywiad terenowy i wykonywanie pomiarów w dniu 18.10.2019r.  
2. Baza GESUT według danych MODGIK w dniu 17.10.2019r.  
3. Zgodność mapy w treści ewidencyjnej z operatem technicznym ID ..... lub  
4. Baza EGB według danych MODGIK w dniu 17.10.2019r.

Rejestracja:

Na mapie do celów projektowych wskazano następujące projekty sieci uzbrojenia terenu skoordynowane na Naradzie Koordynacyjnej w MODGIK:  
- MODGIK.ZUDP.345.334.2018-t-e  
- MODGIK.ZUDP.345.1127.2015-e  
- POZ.NA.BUD.472/2015-e

Informacje dodatkowe:  
- zakres pomiaru: .....  
1. Redakcja mapy zgodna z rozporządzeniem MAiC z dnia 21.10.2015r. (Dz. U. 2015, poz. 1938) z dnia 02.11.2015r. (Dz. U. 2015, poz. 2028)  
2. Mapa sporządzona została zgodnie z rozp. MSWiA z dnia 09.11.2011r. (Dz.U. nr 263 poz. 1572)  
3.1. Opracowanie nie dotyczy przypadku opisanego w §79 ust. 5 rozp. MSWiA z dnia 09.11.2011r. (Dz.U. nr 263 poz. 1572)  
3-2. Mapa zgodna z przepisami §79 ust. 5 rozp. i w.  
4. Nie ustalono służebności grunтовой określonej §80 ust.4 rozp. MSWiA z dnia 09.11.2011r. (Dz.U. 263 poz 1572)  
5. Mapa nadaje się do celów projektowych w zakresie pomiaru  
6. Wszystkie trwałe obiekty budowlane podlegają wytyczeniu przez jednostkę wykonawstwa geodezyjnego

Sporządzono: 08.03.2019

KARTA REJESTRACYJNA CYFROWEJ KOPII MAPY DO CELÓW PROJEKTOWYCH

OBIEKT: Szczecin, ul. Arkońska dz.19/8,24/2,24/3,25,28,42/4,42/7

Jednostka ewidencyjna: M. Szczecin 326201\_1  
Obręb: Pogodno 36, 326201\_1.2036 dz.19/8,24/2,24/3,25,28  
Obręb: Pogodno 65, 326201\_1.2065 dz.42/4,42/7  
Woj.: zachodniopomorskie 32

mgr inż. Piotr Sieczkiewicz  
ul. Chopina 49a/4  
71-450 Szczecin  
tel. 601 377 627  
(Jednostka wykonawstwa geodezyjnego.)

SKALA 1:500  
Układ współrzędnych: państwowy 2000/15  
Poziom odniesienia wysokości: Amsterdam

Kierownik roboty: *Siecia*  
Piotr Sieczkiewicz upr. nr 19692 (1,4)  
(imię, nazwisko, nr i zakres uprawnień)

Wykonano metodą: a) rastrowo b) wektorowo  
Nazwa pliku: *MODGK.354.581.2019.dxf*  
Wielkość pliku: *26681635* data: *21.10.2019*

Wykonano w ramach pracy geodezyjnej: MODGK.354.3291.2019  
Zgłoszonej w MODGIK w Szczecinie

W zakresie opracowania znajdują się punkty osnowy geodezyjnej nr: 1831/1, 1831/2, 1831  
podlegające ochronie na podst. art. 15, art. 48 ust.1 pkt 3 ustawy Prawo geodezyjne i kartograficzne

Aktualność mapy  
1. Wywiad terenowy i wykonywanie pomiarów w dniu 18.10.2019r.  
2. Baza GESUT według danych MODGIK w dniu 17.10.2019r.  
3. Zgodność mapy w treści ewidencyjnej z operatem technicznym ID ..... lub  
4. Baza EGB według danych MODGIK w dniu 17.10.2019r.

Rejestracja:

Na mapie do celów projektowych wskazano następujące projekty sieci uzbrojenia terenu skoordynowane na Naradzie Koordynacyjnej w MODGIK:  
- MODGIK.ZUDP.345.334.2018-t-e  
- MODGIK.ZUDP.345.1127.2015-e  
- POZ.NA.BUD.472/2015-e

Informacje dodatkowe:  
- zakres pomiaru: .....  
1. Redakcja mapy zgodna z rozporządzeniem MAiC z dnia 21.10.2015r. (Dz. U. 2015, poz. 1938) z dnia 02.11.2015r. (Dz. U. 2015, poz. 2028)  
2. Mapa sporządzona została zgodnie z rozp. MSWiA z dnia 09.11.2011r. (Dz.U. nr 263 poz. 1572)  
3.1. Opracowanie nie dotyczy przypadku opisanego w §79 ust. 5 rozp. MSWiA z dnia 09.11.2011r. (Dz.U. nr 263 poz. 1572)  
3-2. Mapa zgodna z przepisami §79 ust. 5 rozp. i w.  
4. Nie ustalono służebności grunтовой określonej §80 ust.4 rozp. MSWiA z dnia 09.11.2011r. (Dz.U. 263 poz 1572)  
5. Mapa nadaje się do celów projektowych w zakresie pomiaru  
6. Wszystkie trwałe obiekty budowlane podlegają wytyczeniu przez jednostkę wykonawstwa geodezyjnego

Sporządzono: 18.10.2019

Pliki z podpisem cyfrowym

Pliki z podpisem cyfrowym

Poświadczam się, że niniejszy dokument został opracowany w wyniku prac geodezyjnych i kartograficznych, których rezultaty zawiera ten techniczny spis do ewidencji materiałów państwowego zasobu geodezyjnego i kartograficznego

Organ prowadzący państwowy zasob geodezyjny i kartograficzny: **Prezydent Miasta Szczecin**  
Identyfikator ewidencyjny materiału geodezyjnego i kartograficznego: **P.3262 2019.946**  
Data wpisanie operatu technicznego do ewidencji materiałów zasobu geodezyjnego i kartograficznego: **2019-03-12**  
Imię, nazwisko i podpis osoby reprezentującej organ: **Z up. PREZYDENTA MIASTA**

MIĘJSKI OŚRODEK DOKUMENTACJI I KARTOGRAFICZNEJ ul. Odrowąża 1 71-420 SZCZECIN  
mgr Wiesława Dępa  
Z up. DYREKTORA MODGIK

Kierownik jednostki wykonawstwa geodezyjnego:  
*Siecia*  
mgr inż. Piotr Sieczkiewicz

Poświadczam się, że niniejszy dokument został opracowany w wyniku prac geodezyjnych i kartograficznych, których rezultaty zawiera ten techniczny spis do ewidencji materiałów państwowego zasobu geodezyjnego i kartograficznego

Organ prowadzący państwowy zasob geodezyjny i kartograficzny: **Prezydent Miasta Szczecin**  
Identyfikator ewidencyjny materiału geodezyjnego i kartograficznego: **P.3262 2019.946**  
Data wpisanie operatu technicznego do ewidencji materiałów zasobu geodezyjnego i kartograficznego: **2019-03-12**  
Imię, nazwisko i podpis osoby reprezentującej organ: **Z up. PREZYDENTA MIASTA**

MIĘJSKI OŚRODEK DOKUMENTACJI I KARTOGRAFICZNEJ w Szczecinie  
mgr inż. Robert Opala  
mgr inż. Piotr Sieczkiewicz